

**КОМИТЕТ ИМУЩЕСТВЕННЫХ ОТНОШЕНИЙ
АДМИНИСТРАЦИИ ПЕРМСКОГО МУНИЦИПАЛЬНОГО РАЙОНА**

РАСПОРЯЖЕНИЕ

17.12.2021

№ 2512

**Об установлении публичного
сервитута на часть земельных
участков**

В соответствии со ст. 23, гл. V.7 Земельного кодекса Российской Федерации, Федеральным законом от 25.10.2001 № 137-ФЗ «О введении в действие Земельного кодекса Российской Федерации», пп. 3.7.5 п. 3.7 разд. 3 Положения о комитете имущественных отношений администрации Пермского муниципального района, утвержденного решением Земского Собрания Пермского муниципального района Пермского края от 22.12.2016 № 178, на основании ходатайства открытого акционерного общества «Межрегиональная распределительная сетевая компания Урала» (ИНН 6671163413, ОГРН 1056604000970) (далее - ОАО «МРСК Урала») от 14.09.2021 № 7481:

1. Установить в интересах ОАО «МРСК Урала» публичный сервитут общей площадью 5909 кв.м на часть земельных участков:

- с кадастровым номером 59:32:3250001:3182, расположенный по адресу: Пермский край, Пермский район, Култаевское с/п, п. Объект КРП;

- с кадастровым номером 59:32:3250001:3195, расположенный по адресу: Пермский край, Пермский район, Култаевское с/п, п. Объект КРП;

- с кадастровым номером 59:32:3250001:3226, расположенный по адресу: Пермский край, Пермский район, Култаевское с/п, снт Черемушки;

- с кадастровым номером 59:32:3250001:16587, расположенный по адресу: Пермский край, Пермский район, Култаевское с/п, п. Объект КРП, ул. Родановская, 29;

- с кадастровым номером 59:32:3250001:16588, расположенный по адресу: Пермский край, Пермский район, Култаевское с/п, п. Объект КРП, ул. Родановская, 31;

- с кадастровым номером 59:32:3250001:21618, расположенный по адресу: Пермский край, Пермский район, Култаевское с/п, п. Объект КРП, ул. Родановская;

- с кадастровым номером 59:32:3250001:3197, расположенный по адресу: Пермский край, Пермский район, Култаевское с/п, п. Объект КРП;

- с кадастровым номером 59:32:3250001:3210, расположенный по адресу: Пермский край, Пермский район, Култаевское с/п, снт Черемушки;

- с кадастровым номером 59:32:3250001:3211, расположенный по адресу: Пермский край, Пермский район, Култаевское с/п, снт Черемушки;
- с кадастровым номером 59:32:3250001:3212, расположенный по адресу: Пермский край, Пермский район, Култаевское с/п, снт Черемушки;
- с кадастровым номером 59:32:3250001:3213, расположенный по адресу: Пермский край, Пермский район, Култаевское с/п, снт Черемушки;
- с кадастровым номером 59:32:3250001:3214, расположенный по адресу: Пермский край, Пермский район, Култаевское с/п, снт Черемушки;
- с кадастровым номером 59:32:3250001:3218, расположенный по адресу: Пермский край, Пермский район, Култаевское с/п, Култаевское, кв-л Западный, ул. Спортивная, з/у 17;
- с кадастровым номером 59:32:3250001:3227, расположенный по адресу: Пермский край, Пермский район, Култаевское с/п, снт Черемушки;
- с кадастровым номером 59:32:3250001:20132, расположенный по адресу: Пермский край, Пермский район, Култаевское с/п, п. Объект КРП, ул. Ромашковая, з/у 11;
- с кадастровым номером 59:32:3250001:20133, расположенный по адресу: Пермский край, Пермский район, Култаевское с/п, п. Объект КРП, ул. Ромашковая, з/у 13;
- с кадастровым номером 59:32:3250001:20134, расположенный по адресу: Пермский край, Пермский район, Култаевское с/п, п. Объект КРП, ул. Ромашковая, з/у 15;
- с кадастровым номером 59:32:3250001:20313, расположенный по адресу: Пермский край, Пермский район, Култаевское с/п, п. Объект КРП, ул. Ромашковая, з/у 9;
- с кадастровым номером 59:32:3250001:20428, расположенный по адресу: Пермский край, Пермский район, Култаевское с/п, п. Объект КРП, ул. Ромашковая, з/у 17;
- с кадастровым номером 59:32:3250001:20429, расположенный по адресу: Пермский край, Пермский район, Култаевское с/п, п. Объект КРП, ул. Ромашковая, з/у 19;
- с кадастровым номером 59:32:3250001:20430, расположенный по адресу: Пермский край, Пермский район, Култаевское с/п, п. Объект КРП, ул. Ромашковая, з/у 21;
- с кадастровым номером 59:32:3250001:20431, расположенный по адресу: Пермский край, Пермский район, Култаевское с/п, п. Объект КРП, ул. Ромашковая, з/у 23;
- с кадастровым номером 59:32:3250001:1040, входящий в состав единого землепользования с кадастровым номером 59:32:0000000:78 расположенный по адресу: Пермский край, Пермский р-н, а\д «Култаево-Нижние Муллы»;

- с кадастровым номером 59:32:3250001:14542, расположенный по адресу: Пермский край, Пермский район, Култаевское с/п, кв-л Западный, ул. Лыжная, з/у 17;

- с кадастровым номером 59:32:3250001:3202, расположенный по адресу: Пермский край, Пермский район, Култаевское с/п, кв-л Западный, ул. Лыжная, з/у 19;

- с кадастровым номером 59:32:3250001:3205, расположенный по адресу: Пермский край, Пермский район, Култаевское с/п, кв-л Западный, ул. Лыжная, з/у 11;

- с кадастровым номером 59:32:3250001:3206, расположенный по адресу: Пермский край, Пермский район, Култаевское с/п, снт Черемушки;

- с кадастровым номером 59:32:3250001:3207, расположенный по адресу: Пермский край, Пермский район, Култаевское с/п, снт Черемушки;

- с кадастровым номером 59:32:0000000:13796, расположенный по адресу: Пермский край, Пермский район, Пермское лесничество, Култаевское участковое лесничество квартал № 72 выдела 32-47.

Цель: Для размещения объекта электросетевого хозяйства «ВЛ-0,4 кВ фидер 1 от КТП-7841».

Срок: 49 лет.

2. Утвердить границы публичного сервитута земельных участков, указанных в п. 1 настоящего распоряжения, согласно прилагаемой схеме расположения границ публичного сервитута.

3. Срок, в течение которого использование указанных в п. 1 настоящего распоряжения земельных участков в соответствии с их разрешенным использованием будет невозможно или существенно затруднено в связи с осуществлением сервитута – не установлен.

4. Порядок установления зон с особыми условиями использования территорий и содержание ограничений прав на земельные участки в границах таких зон установлен Постановлением Правительства РФ от 24.02.2009 № 160 «О порядке установления охранных зон объектов электросетевого хозяйства и особых условий использования земельных участков, расположенных в границах таких зон».

5. Плата за публичный сервитут не устанавливается в соответствии с ч. 4 ст. 3.6 Федерального закона от 25.10.2001 года № 137-ФЗ «О введении в действие Земельного кодекса Российской Федерации».

6. Комитету имущественных отношений администрации Пермского муниципального района в течение 5 рабочих дней со дня подписания настоящего распоряжения:

6.1. Направить настоящее распоряжение правообладателям земельных участков, указанных в п. 1 распоряжения;

6.2. Направить настоящее распоряжение в Управление Федеральной службы государственной регистрации, кадастра и картографии по Пермскому краю;

6.3. Направить настоящее распоряжение в ОАО «МРСК Урала», а также сведения о лицах, являющихся правообладателями земельных участков, сведения о лицах, подавших заявления об учете их прав (обременений прав) на земельные участки, способах связи с ними, копии документов, подтверждающих права указанных лиц на земельные участки;

6.4. Направить в администрацию Култаевского сельского поселения настоящее распоряжение для опубликования в порядке, установленном для официального опубликования (обнародования) муниципальных правовых актов уставом поселения.

7. Разместить настоящее распоряжение на сайте Пермского муниципального района www.permraion.ru.

8. Настоящее распоряжение вступает в силу со дня его подписания.

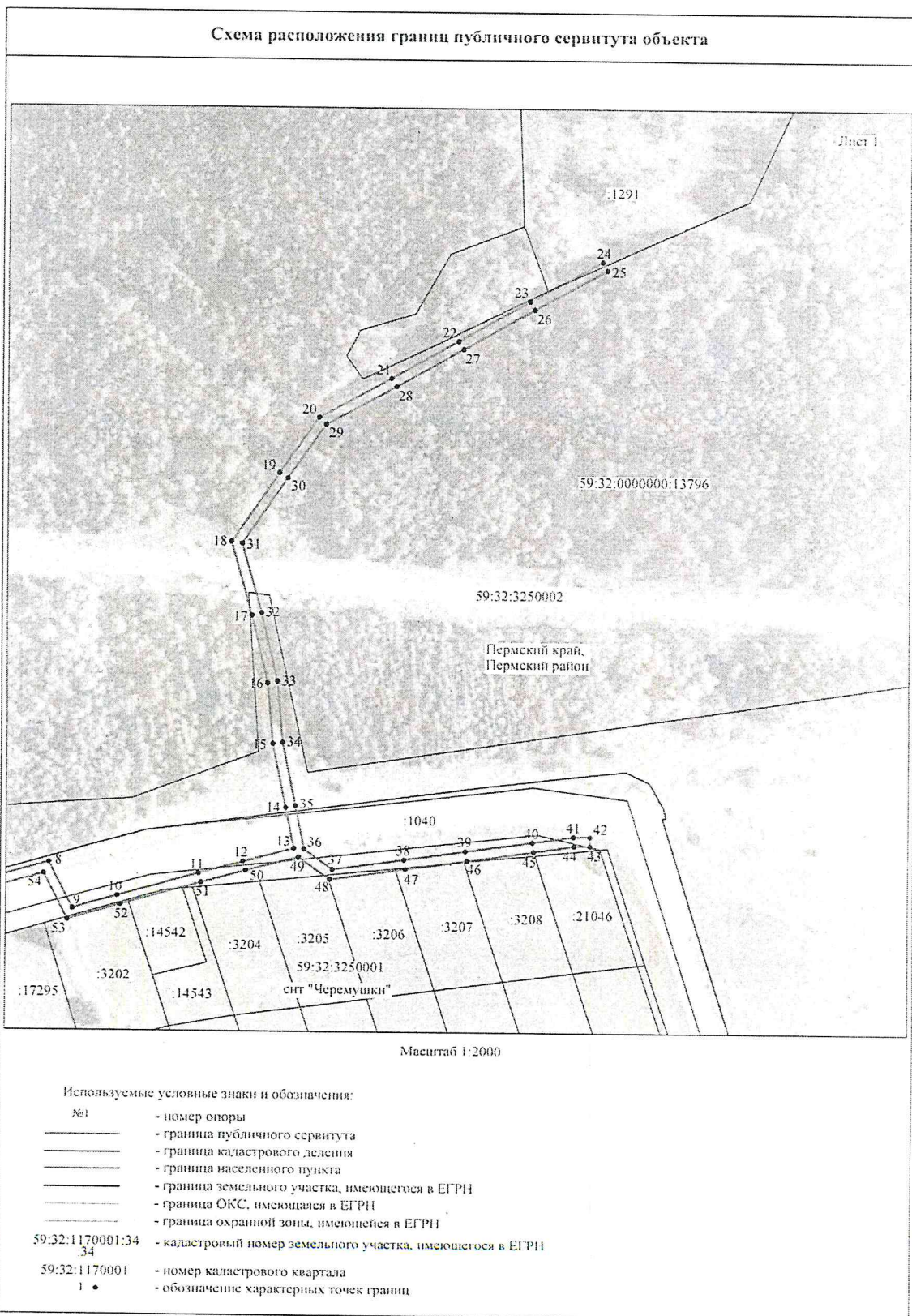
9. Контроль исполнения распоряжения оставляю за собой.

И.о. председателя комитета

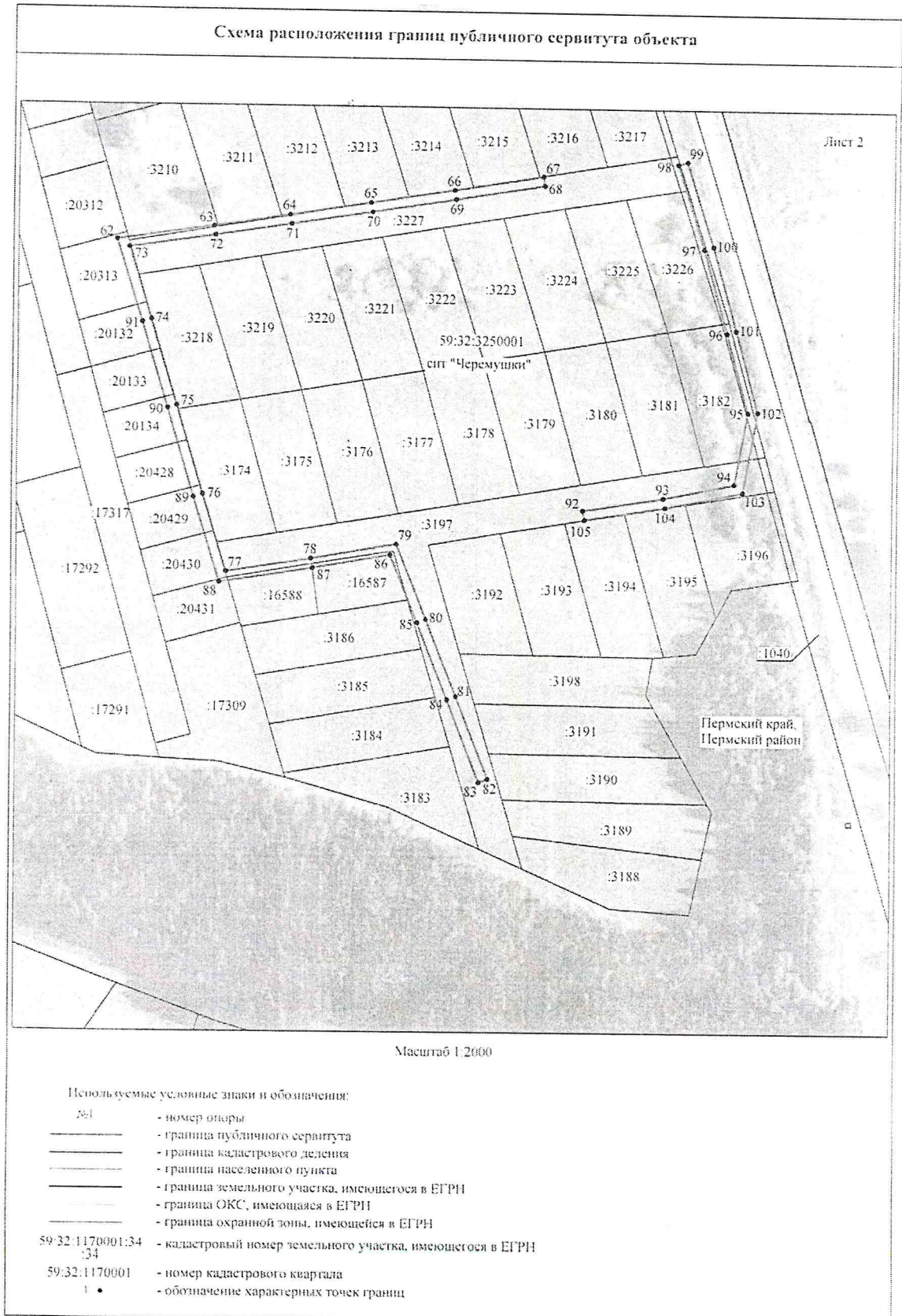


М.В. Королева

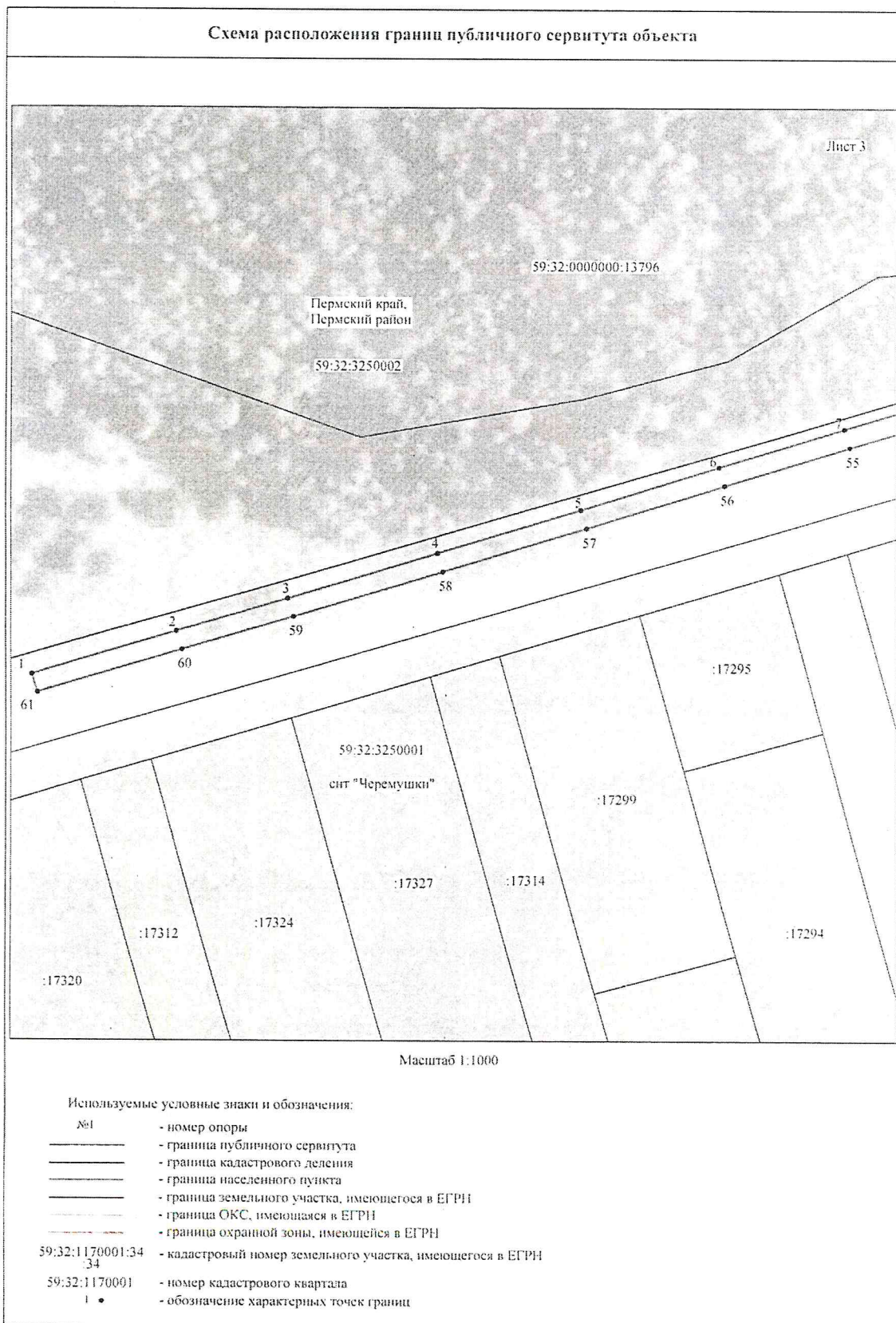
Приложение № 1
к распоряжению
комитета имущественных
отношений администрации
Пермского муниципального района
от 17.12.2021 № 2512



Приложение № 2
к распоряжению
комитета имущественных
отношений администрации
Пермского муниципального района
от 17.12.2021 № 2512



Приложение № 3
к распоряжению
комитета имущественных
отношений администрации
Пермского муниципального района
от 17.12.2021 № 2512



Приложение № 4
к распоряжению
комитета имущественных
отношений администрации
Пермского муниципального района
от 17.12.2021 № 2512

ОПИСАНИЕ МЕСТОПОЛОЖЕНИЯ ГРАНИЦ
Публичный сервитут для размещения объекта электросетевого хозяйства «ВЛ-0,4 кВ фидер 1 от КТП-7841»
(наименование объекта, местоположение границ которого описано (далее - объект))

Раздел 1

Сведения об объекте

Сведения об объекте		
№ п/п	Характеристики объекта	Описание характеристик
1	2	3
1	Местоположение объекта	Пермский край, Пермский район
2	Площадь объекта +/- величина погрешности определения площади (P +/- Дельта P)	5909 кв.м ± 16 кв.м
3	Иные характеристики объекта	Публичный сервитут для размещения объекта электросетевого хозяйства «ВЛ-0,4 кВ фидер 1 от КТП-7841» на срок 49 лет

Приложение № 5
к распоряжению
комитета имущественных
отношений администрации
Пермского муниципального района
от 17.12.2021 № 2512

Раздел 2

Сведения о местоположении границ объекта					
1. Система координат <u>МСК-59, зона 2</u>					
2. Сведения о характерных точках границ объекта					
Обозначение характерных точек границ	Координаты, м		Метод определения координат характерной точки	Средняя квадратическая погрешность положения характерной точки (M _t), м	Описание обозначения точки на местности (при наличии)
	X	Y			
1	2	3	4	5	6
Зона1(1)	-	-	-	-	-
1	507023.54	2211995.88	Метод спутниковых геодезических измерений (определений)	0.10	-
2	507032.56	2212025.56	Метод спутниковых геодезических измерений (определений)	0.10	-
3	507039.48	2212048.31	Метод спутниковых геодезических измерений (определений)	0.10	-
4	507048.92	2212079.31	Метод спутниковых геодезических измерений (определений)	0.10	-
5	507057.94	2212108.96	Метод спутниковых геодезических измерений (определений)	0.10	-
6	507066.81	2212137.17	Метод спутниковых геодезических измерений (определений)	0.10	-
7	507074.82	2212163.37	Метод спутниковых геодезических измерений (определений)	0.10	-
8	507083.33	2212191.98	Метод спутниковых геодезических измерений (определений)	0.10	-
9	507063.56	2212201.54	Метод спутниковых геодезических измерений (определений)	0.10	-
10	507069.08	2212219.64	Метод спутниковых геодезических измерений (определений)	0.10	-
11	507078.88	2212252.12	Метод спутниковых геодезических измерений (определений)	0.10	-
12	507084.00	2212270.00	Метод спутниковых геодезических измерений (определений)	0.10	-
13	507089.63	2212290.56	Метод спутниковых геодезических измерений (определений)	0.10	-
14	507106.91	2212287.18	Метод спутниковых геодезических измерений (определений)	0.10	-
15	507133.97	2212281.76	Метод спутниковых геодезических измерений (определений)	0.10	-
16	507159.48	2212279.63	Метод спутниковых геодезических измерений (определений)	0.10	-
17	507187.86	2212273.10	Метод спутниковых геодезических измерений (определений)	0.10	-
18	507218.86	2212264.72	Метод спутниковых геодезических измерений (определений)	0.10	-
19	507247.98	2212284.02	Метод спутниковых геодезических измерений (определений)	0.10	-
20	507271.58	2212300.00	Метод спутниковых геодезических измерений (определений)	0.10	-
21	507288.26	2212329.25	Метод спутниковых геодезических измерений (определений)	0.10	-
22	507304.26	2212356.69	Метод спутниковых геодезических измерений (определений)	0.10	-
23	507321.12	2212385.67	Метод спутниковых геодезических измерений (определений)	0.10	-
24	507337.72	2212414.87	Метод спутниковых геодезических измерений (определений)	0.10	-
25	507334.24	2212416.85	Метод спутниковых геодезических измерений (определений)	0.10	-
26	507317.66	2212387.66	Метод спутниковых геодезических измерений (определений)	0.10	-

Приложение № 6
к распоряжению
комитета имущественных
отношений администрации
Пермского муниципального района
от 17.12.2021 № 2512

27	507300.80	2212358.70	измерений (определений) Метод спутниковых геодезических измерений (определений)	0.10	-
28	507284.78	2212331.25	Метод спутниковых геодезических измерений (определений)	0.10	-
29	507268.58	2212302.78	Метод спутниковых геодезических измерений (определений)	0.10	-
30	507245.74	2212287.34	Метод спутниковых геодезических измерений (определений)	0.10	-
31	507218.16	2212269.04	Метод спутниковых геодезических измерений (определений)	0.10	-
32	507188.84	2212276.98	Метод спутниковых геодезических измерений (определений)	0.10	-
33	507160.10	2212283.59	Метод спутниковых геодезических измерений (определений)	0.10	-
34	507134.53	2212285.74	Метод спутниковых геодезических измерений (определений)	0.10	-
35	507107.69	2212291.10	Метод спутниковых геодезических измерений (определений)	0.10	-
36	507089.34	2212294.69	Метод спутниковых геодезических измерений (определений)	0.10	-
37	507080.84	2212306.20	Метод спутниковых геодезических измерений (определений)	0.10	-
38	507085.05	2212335.43	Метод спутниковых геодезических измерений (определений)	0.10	-
39	507088.74	2212360.57	Метод спутниковых геодезических измерений (определений)	0.10	-
40	507092.68	2212387.63	Метод спутниковых геодезических измерений (определений)	0.10	-
41	507095.17	2212404.24	Метод спутниковых геодезических измерений (определений)	0.10	-
42	507095.22	2212411.00	Метод спутниковых геодезических измерений (определений)	0.10	-
43	507091.23	2212411.04	Метод спутниковых геодезических измерений (определений)	0.10	-
44	507091.17	2212404.56	Метод спутниковых геодезических измерений (определений)	0.10	-
45	507088.72	2212388.21	Метод спутниковых геодезических измерений (определений)	0.10	-
46	507084.78	2212361.15	Метод спутниковых геодезических измерений (определений)	0.10	-
47	507081.09	2212336.01	Метод спутниковых геодезических измерений (определений)	0.10	-
48	507076.66	2212305.15	Метод спутниковых геодезических измерений (определений)	0.10	-
49	507086.00	2212292.47	Метод спутниковых геодезических измерений (определений)	0.10	-
50	507080.14	2212271.08	Метод спутниковых геодезических измерений (определений)	0.10	-
51	507075.04	2212253.24	Метод спутниковых геодезических измерений (определений)	0.10	-
52	507065.26	2212220.80	Метод спутниковых геодезических измерений (определений)	0.10	-
53	507058.72	2212199.44	Метод спутниковых геодезических измерений (определений)	0.10	-
54	507078.53	2212189.86	Метод спутниковых геодезических измерений (определений)	0.10	-
55	507071.00	2212164.53	Метод спутниковых геодезических измерений (определений)	0.10	-
56	507062.99	2212138.35	Метод спутниковых геодезических измерений (определений)	0.10	-
57	507054.12	2212110.14	Метод спутниковых геодезических измерений (определений)	0.10	-
58	507045.08	2212080.47	Метод спутниковых геодезических измерений (определений)	0.10	-
59	507035.65	2212049.47	Метод спутниковых геодезических измерений (определений)	0.10	-
60	507028.72	2212026.72	Метод спутниковых геодезических измерений (определений)	0.10	-

Приложение № 7
к распоряжению
комитета имущественных
отношений администрации
Пермского муниципального района
от 17.12.2021 № 2512

			измерений (определений)		
61	507019.72	2211997.04	Метод спутниковых геодезических измерений (определений)	0.10	-
1	507023.54	2211995.88	Метод спутниковых геодезических измерений (определений)	0.10	-
Зона1(2)	-	-	-	-	-
62	506953.71	2212216.04	Метод спутниковых геодезических измерений (определений)	0.10	-
63	506959.80	2212256.26	Метод спутниковых геодезических измерений (определений)	0.10	-
64	506964.84	2212287.67	Метод спутниковых геодезических измерений (определений)	0.10	-
65	506970.36	2212321.62	Метод спутниковых геодезических измерений (определений)	0.10	-
66	506976.04	2212356.75	Метод спутниковых геодезических измерений (определений)	0.10	-
67	506982.40	2212393.79	Метод спутниковых геодезических измерений (определений)	0.10	-
68	506978.46	2212394.47	Метод спутниковых геодезических измерений (определений)	0.10	-
69	506972.08	2212357.41	Метод спутниковых геодезических измерений (определений)	0.10	-
70	506966.42	2212322.26	Метод спутниковых геодезических измерений (определений)	0.10	-
71	506960.88	2212288.31	Метод спутниковых геодезических измерений (определений)	0.10	-
72	506955.86	2212256.88	Метод спутниковых геодезических измерений (определений)	0.10	-
73	506950.45	2212221.24	Метод спутниковых геодезических измерений (определений)	0.10	-
74	506920.26	2212230.52	Метод спутниковых геодезических измерений (определений)	0.10	-
75	506884.16	2212241.44	Метод спутниковых геодезических измерений (определений)	0.10	-
76	506846.61	2212252.48	Метод спутниковых геодезических измерений (определений)	0.10	-
77	506814.26	2212262.22	Метод спутниковых геодезических измерений (определений)	0.10	-
78	506819.95	2212297.64	Метод спутниковых геодезических измерений (определений)	0.10	-
79	506826.29	2212333.42	Метод спутниковых геодезических измерений (определений)	0.10	-
80	506795.00	2212346.12	Метод спутниковых геодезических измерений (определений)	0.10	-
81	506762.40	2212359.01	Метод спутниковых геодезических измерений (определений)	0.10	-
82	506727.84	2212372.54	Метод спутниковых геодезических измерений (определений)	0.10	-
83	506726.38	2212368.81	Метод спутниковых геодезических измерений (определений)	0.10	-
84	506760.94	2212355.29	Метод спутниковых геодезических измерений (определений)	0.10	-
85	506793.50	2212342.42	Метод спутниковых геодезических измерений (определений)	0.10	-
86	506821.79	2212330.94	Метод спутниковых геодезических измерений (определений)	0.10	-
87	506816.01	2212298.32	Метод спутниковых геодезических измерений (определений)	0.10	-
88	506809.74	2212259.40	Метод спутниковых геодезических измерений (определений)	0.10	-
89	506845.47	2212248.64	Метод спутниковых геодезических измерений (определений)	0.10	-
90	506883.02	2212237.62	Метод спутниковых геодезических измерений (определений)	0.10	-
91	506919.08	2212226.68	Метод спутниковых геодезических измерений (определений)	0.10	-
62	506953.71	2212216.04	Метод спутниковых геодезических измерений (определений)	0.10	-

Приложение № 8
к распоряжению
комитета имущественных
отношений администрации
Пермского муниципального района
от 17.12.2021 № 2512

Зона I (3)	-	-	-	-	-
92	506841.23	2212411.43	Метод спутниковых геодезических измерений (определений)	0.10	-
93	506846.72	2212444.57	Метод спутниковых геодезических измерений (определений)	0.10	-
94	506852.94	2212473.91	Метод спутниковых геодезических измерений (определений)	0.10	-
95	506883.56	2212479.24	Метод спутниковых геодезических измерений (определений)	0.10	-
96	506916.86	2212470.26	Метод спутниковых геодезических измерений (определений)	0.10	-
97	506952.18	2212460.57	Метод спутниковых геодезических измерений (определений)	0.10	-
98	506988.11	2212449.52	Метод спутниковых геодезических измерений (определений)	0.10	-
99	506989.29	2212453.34	Метод спутниковых геодезических измерений (определений)	0.10	-
100	506953.30	2212464.41	Метод спутниковых геодезических измерений (определений)	0.10	-
101	506917.90	2212474.12	Метод спутниковых геодезических измерений (определений)	0.10	-
102	506883.76	2212483.34	Метод спутниковых геодезических измерений (определений)	0.10	-
103	506849.58	2212477.39	Метод спутниковых геодезических измерений (определений)	0.10	-
104	506842.80	2212445.31	Метод спутниковых геодезических измерений (определений)	0.10	-
105	506837.28	2212412.08	Метод спутниковых геодезических измерений (определений)	0.10	-
92	506841.23	2212411.43	Метод спутниковых геодезических измерений (определений)	0.10	-
3. Сведения о характерных точках части (частей) границы объекта					
Обозначение характерных точек части границы	Координаты, м		Метод определения координат характерной точки	Средняя квадратическая погрешность положения характерной точки (M), м	Описание обозначения точки на местности (при наличии)
	X	Y			
1	2	3	4	5	6
-	-	-	-	-	-